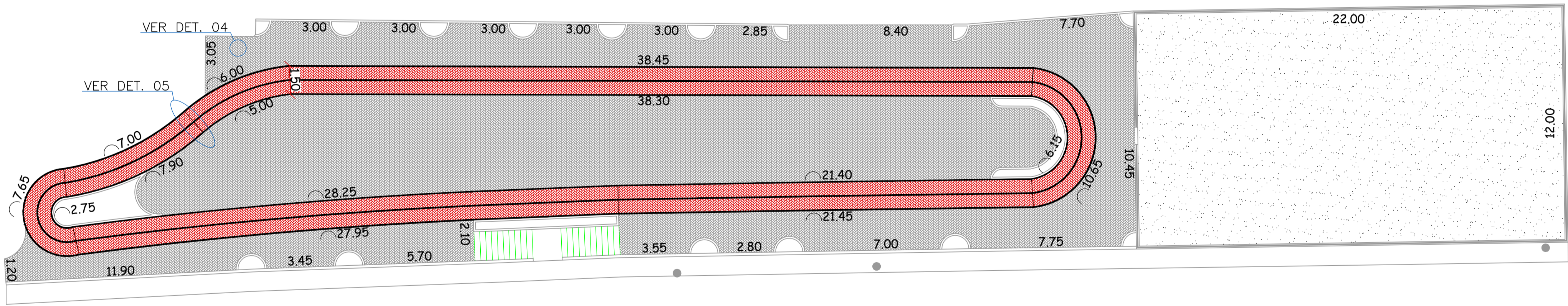
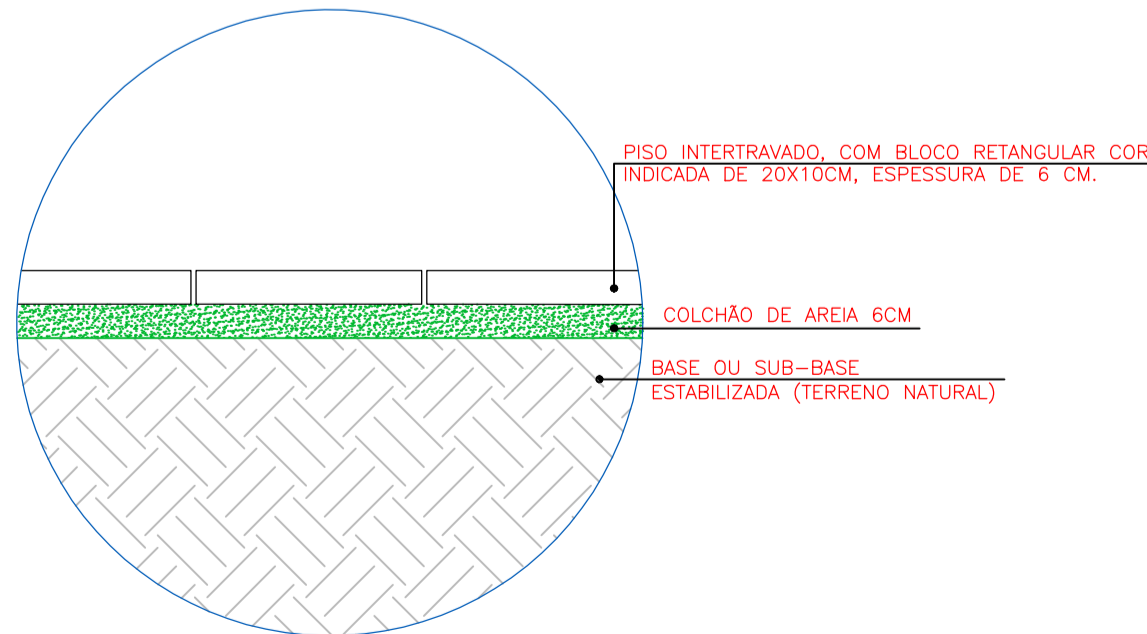


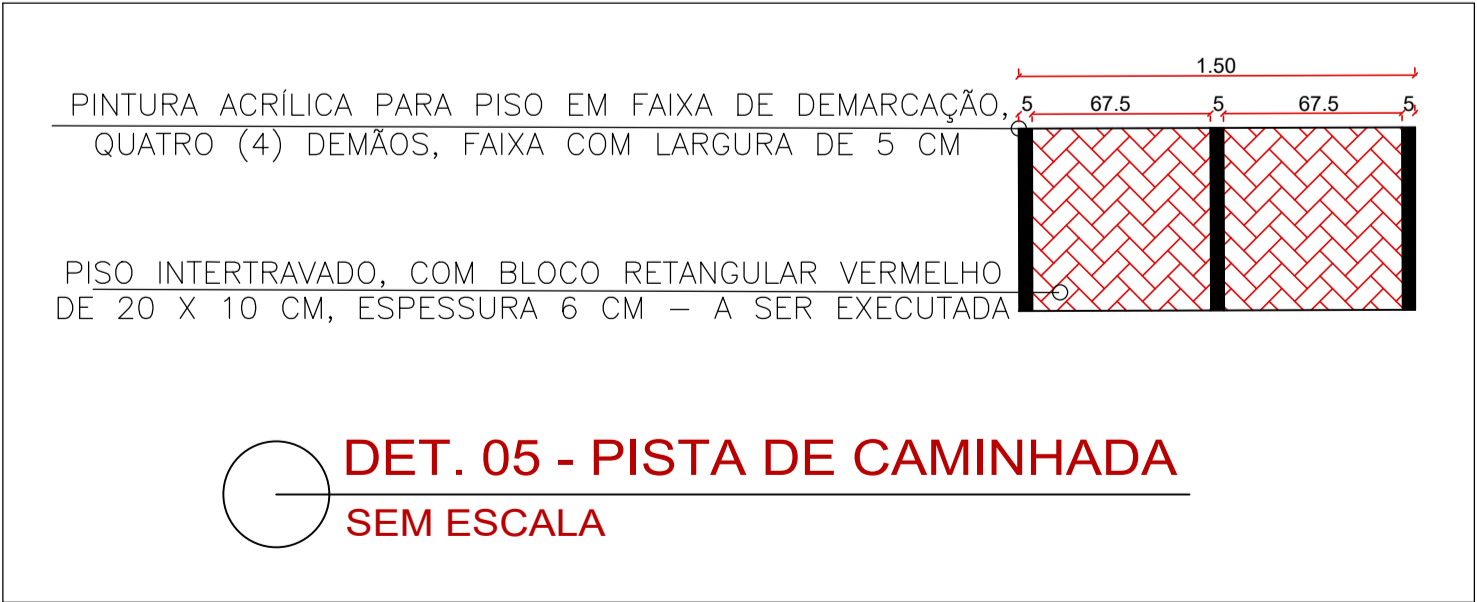
PLANTA BAIXA - URBANIZAÇÃO E PAISAGISMO
ESC. 1/150



PLANTA BAIXA - PAVIMENTAÇÃO
ESC. 1/150



DET. 04 - PAVIMENTAÇÃO
SEM ESCALA



DET. 05 - PISTA DE CAMINHADA
SEM ESCALA



COORDENADAS GEOGRAFICAS: 21°57'6.28"S E 44°11'12.31"O

PLANTA DE SITUAÇÃO - GOOGLE EARTH
SEM ESCALA

LEGENDA: PAVIMENTAÇÃO	
	PISO INTERTRAVADO, COM BLOCO RETANGULAR COR NATURAL DE 20 X 10 CM, ESPESSURA 6 CM – A SER EXECUTADA
	PISO INTERTRAVADO, COM BLOCO RETANGULAR COLORIDO DE 20 X 10 CM, ESPESSURA 6 CM – A SER EXECUTADA
	APLICAÇÃO E REGULARIZAÇÃO DE COLCHÃO DE AREIA PARA QUADRA, LIMPA E PENEIRADA, INCLUINDO TRANSPORTE, REGULARIZAÇÃO DO TERRENO E DISTRIBUIÇÃO COM NIVELAMENTO – A SER EXECUTADA

LEGENDA: PAISAGISMO	
	ARBUSTO BELA EMÍLIA COM ALTURA MÍNIMA DE 15CM – A SER EXECUTADA
	ÁRVORE MANACÁ-DA-SERRA COM ALTURA MÉDIA DE 2,00M – A SER EXECUTADA
	GRAMA ESMERALDA EM PLACAS, INCLUSIVE TERRA VEGETAL E CONSERVAÇÃO POR TRINTA (30) DIAS – A SER EXECUTADA

Carimbos e aprovações:

De Paula ENGENHARIA CNPJ: 19.442.968/0001-04 Rua José Virgílio, 423 - Loja 01 Centro - Lima Duarte/MG Telefone: (32) 9 8490-4353 E-mail: pri_eng@hotmail.com		Responsável Técnico:
MUNICÍPIO DE BOM JARDIM DE MINAS		
Prefeito Municipal: José Francisco Matos e Silva	CNPJ: 18.684.217/0001-23	Fone : (32) 3292-1601
Título : Construção de área de vivência, quadra de malha, arquibancada, quadra de areia e pista de caminhada. – ETAPA 03		
Endereço da obra : RUA: SÃO JOSÉ, S/N° BAIRRO: CENTRO, BOM JARDIM DE MINAS – MG.		Área: 1.185,80 m2
Conteúdo: PROJETO ARQUITETÔNICO: PLANTA BAIXA PAVIMENTAÇÃO E PISTA DE CAMINHADA.		Folha : 01/02
Data base : SEINFRA OUT.2025 SINAPI NOV.2025		Revisão N°: 00
Escala : Indicada		Data : 06/01/2026